

1

## ¿Qué ha pasado en las cuencas de los ríos Cauca y San Jorge?



**27 de agosto/2021:** rompimiento del dique marginal del río Cauca en Cara de Gato (San Jacinto del Cauca).

**21 de marzo/2022:** rompimiento del dique que contenía al río Cauca en el sector Los Arrastres (San Jacinto del Cauca-Guaranda).

**Febrero - Abril/2022:**

**Excesos de lluvia** en la cuenca del río Cauca y Mojana.

**Altos niveles** en el río Cauca, cercanos a los máximos históricos (2000-2020).

2

## ¿Qué ha pasado recientemente (17-18 de mayo)?



**Lluvias** abundantes en la región, entre la tarde hasta la madrugada, las más fuertes se reportan desde los municipios de Ayapel, Achí Nechí, San Jacinto del Cauca, Guaranda y Majagual y cuenca del río Cauca.



**Aumento de niveles** en: (i) Alto San Jorge; (ii) Bajo San Jorge (Ayapel-San Marcos), y (iii) Cauca (Valdivia-Cáceres)



### Reporte comunitario

**Inundaciones por ingreso del Cauca** en áreas de drenaje de: *i)* caño San Matías: desde Los Arrastres (Guaranda) hasta Parcelas de Santa Fe (San Benito Abad); *ii)* caño Rabón: desde Gavaldá (Guaranda) hasta



La Plaza (San Benito Abad) y *iii)* caño Viloría: desde Cecilia (Ayapel) hasta Cuiva (San Benito Abad).

**Inundaciones por remanso del Brazo de Loba**, en: *i)* corredor del río San Jorge (San Marcos-Magangué); *ii)* corredor de los caños Mojana (Galindo), y Pancegüita (Orejero) - al norte de Sucre y *iii)* corredor del río Cauca (Guacamayo-Brisas del Cauca, al norte de Achí)

3

## ¿Qué esperamos (18-19 de mayo)?



**Lluvias** a lo largo de la región Mojanera, con atención a los municipios de Achí, San Marcos, Guaranda, Majagual, San Jacinto del Cauca, Nechí y Ayapel; y en el Bajo Cauca y Bajo Nechí.

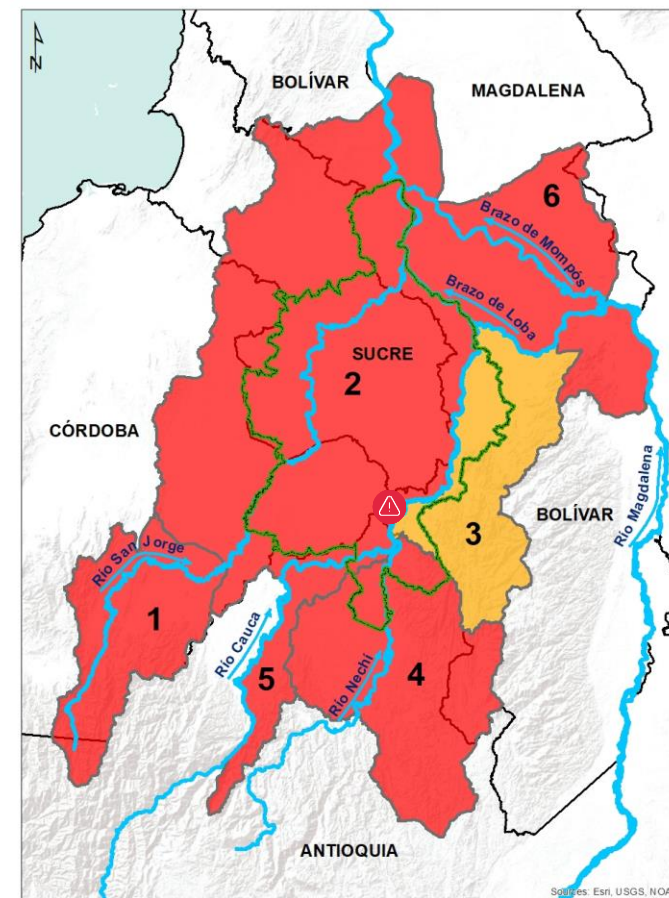


**Tránsito de creciente** en: (i) río San Jorge tramo Montelíbano - San Marcos, (ii) río Cauca tramo Caucasia-Nechí y (iii) Caños con conexión al Cauca.



### Recomendaciones

- Especial atención en áreas de drenaje de los caños Gil, San Matías, Rabón y Viloría, por ingreso del río Cauca.
- Se advierte sobre altos niveles en: río San Jorge y sistema cenagoso (San Marcos-desembocadura), río Cauca (Caucasia-Nechí y norte de Achí), río Magdalena (entre El Banco y Plato) y caños Mojana y Pancegüita (norte de Sucre).
- Estar atentos a la información oficial emitida por los consejos de gestión de riesgo, así como a las alertas emitidas por el CRPA de La Mojana.

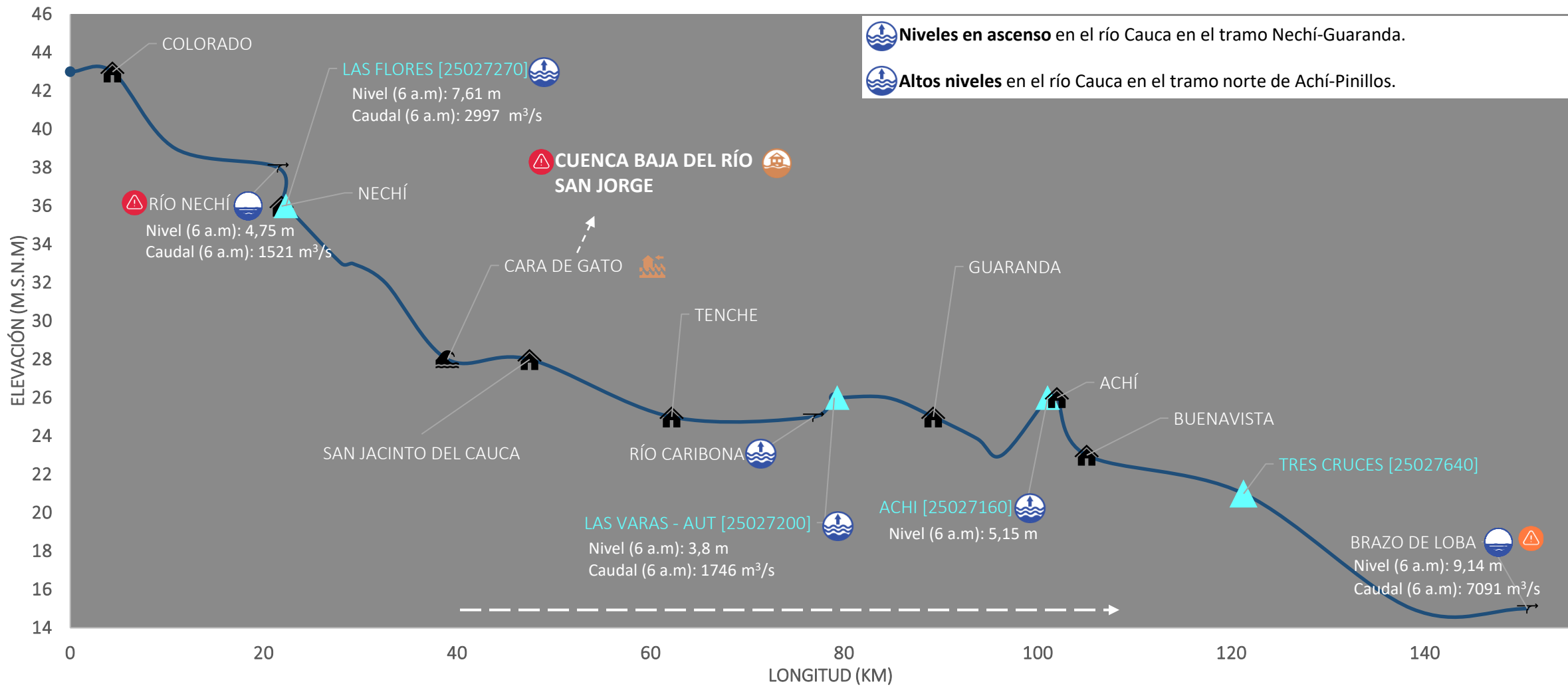


**PARA TOMAR ACCIÓN:** 1) Alto San Jorge; 2) Bajo San Jorge; 4) Bajo Nechí; 5) Cauca (Valdivia-Nechí) y 6) Bajo Magdalena entre El Banco y Plato; **Alerta puntual** en el río Cauca, en el sector Cara de Gato (San Jacinto del Cauca)



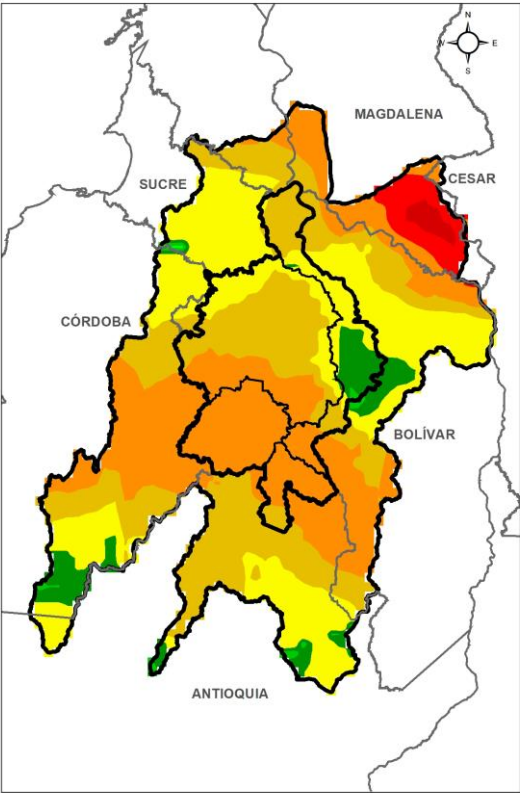
**PARA PREPARARSE:** 3) Bajo Cauca (Nechí-Achí)

### III. Condiciones hidrológicas actuales en el río Cauca (tramo Nechí-Pinillos)

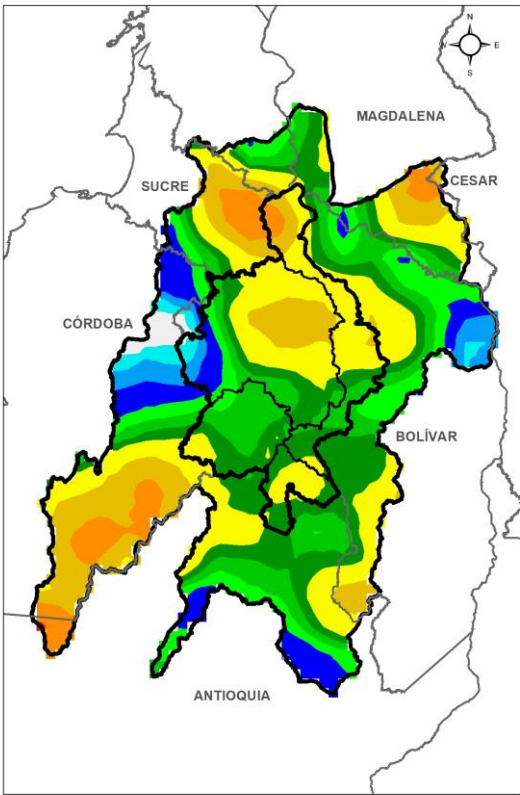


PUNTOS DE INTERÉS RÍO CAUCA (TRAMO NECHÍ-MAGANGUÉ)		ALERTAS HIDROLÓGICAS		CONDICIONES HIDROLÓGICAS		ZONAS DE EMERGENCIA	
	Estación hidrológica IDEAM		Para tomar acción		Niveles en ascenso		Inundación por desbordamiento
	Población		Para prepararse		Niveles en descenso		Inundación por rompimiento margen derecha
	Rompedero		Para informarse		Niveles estables		Inundación por rompimiento margen izquierda (Mojana)
	Confluencia		Sin alerta		Tránsito de creciente		

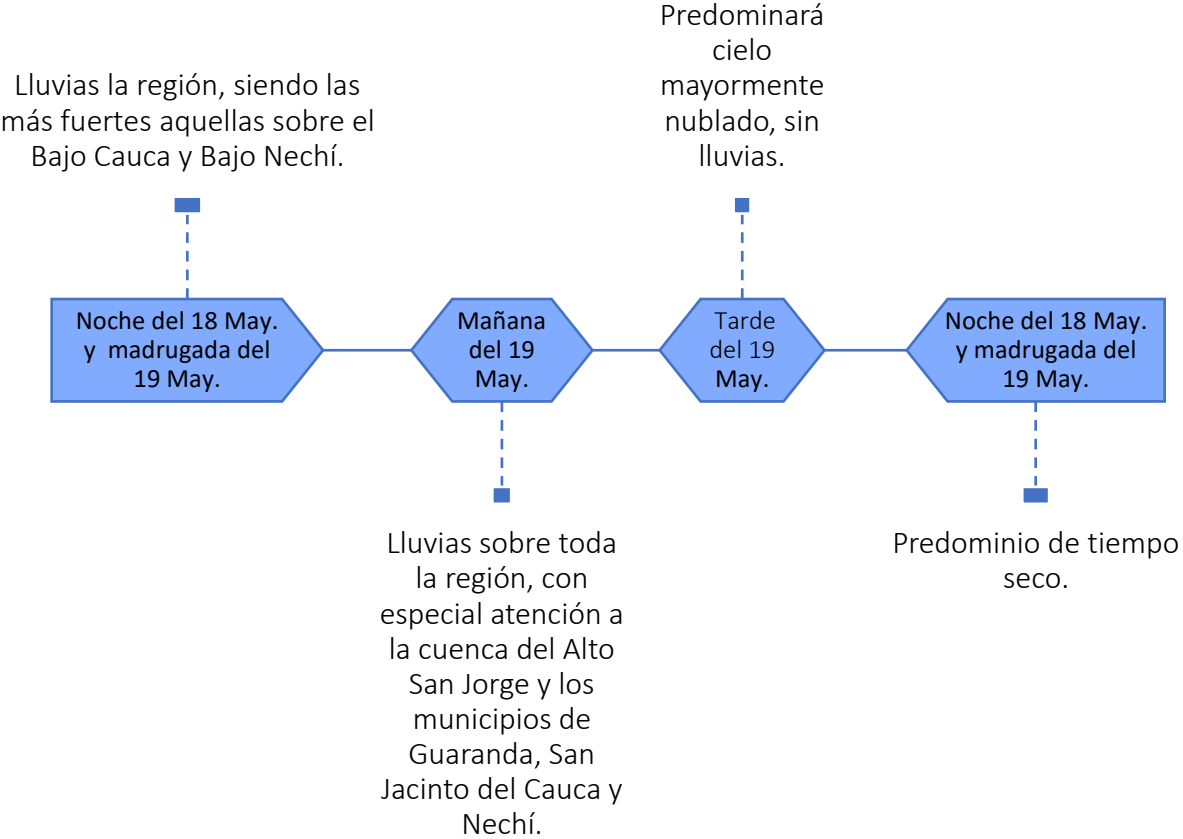
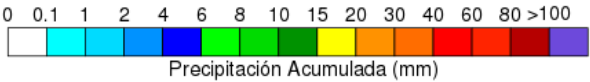
PRONÓSTICO PARA EL 18 DE MAYO Y 19 DE MAYO



ACUMULADO DEL 18 AL 19 DE MAYO



ACUMULADO DEL 19 AL 20 DE MAYO



**Equipo de trabajo Centro regional de Pronóstico  
y Alertas Tempranas de LA MOJANA**

Elaborado por:  
**NATALIA MUÑOZ**, Hidróloga  
**AARÓN OMAÑA**, Meteorólogo

[www.corpomojana.gov.co](http://www.corpomojana.gov.co)  
**Correo Electrónico:**  
[corpomojana@corpomojana.gov.co](mailto:corpomojana@corpomojana.gov.co)  
Cra. 21 # 21 A – 44 San Marcos - Sucre  
Teléfono: (+575) 295 5347

**YOLANDA GONZALEZ HERNÁNDEZ**,  
Directora General IDEAM.  
**MARTHA CECILIA CADENA**,  
Jefe Oficina del Servicio de Pronósticos y Alertas  
[www.ideam.gov.co](http://www.ideam.gov.co)

**Correos electrónicos:**  
[servicio@ideam.gov.co](mailto:servicio@ideam.gov.co),  
[alertas@ideam.gov.co](mailto:alertas@ideam.gov.co)

Calle 25 d # 96b - 70, piso 3. Bogotá, D.C.  
Teléfono: 307 5625 ext. 1334 - 1336.

**LILIANA QUIROZ**, Directora General de la Corporación para el Desarrollo Sostenible de La Mojana y el San Jorge-CORPOMOJANA.

**RAQUEL GARAVITO**, Gerente del Fondo Adaptación

**JIMENA PUYANA**, Gerente Nacional de Desarrollo Sostenible del PNUD